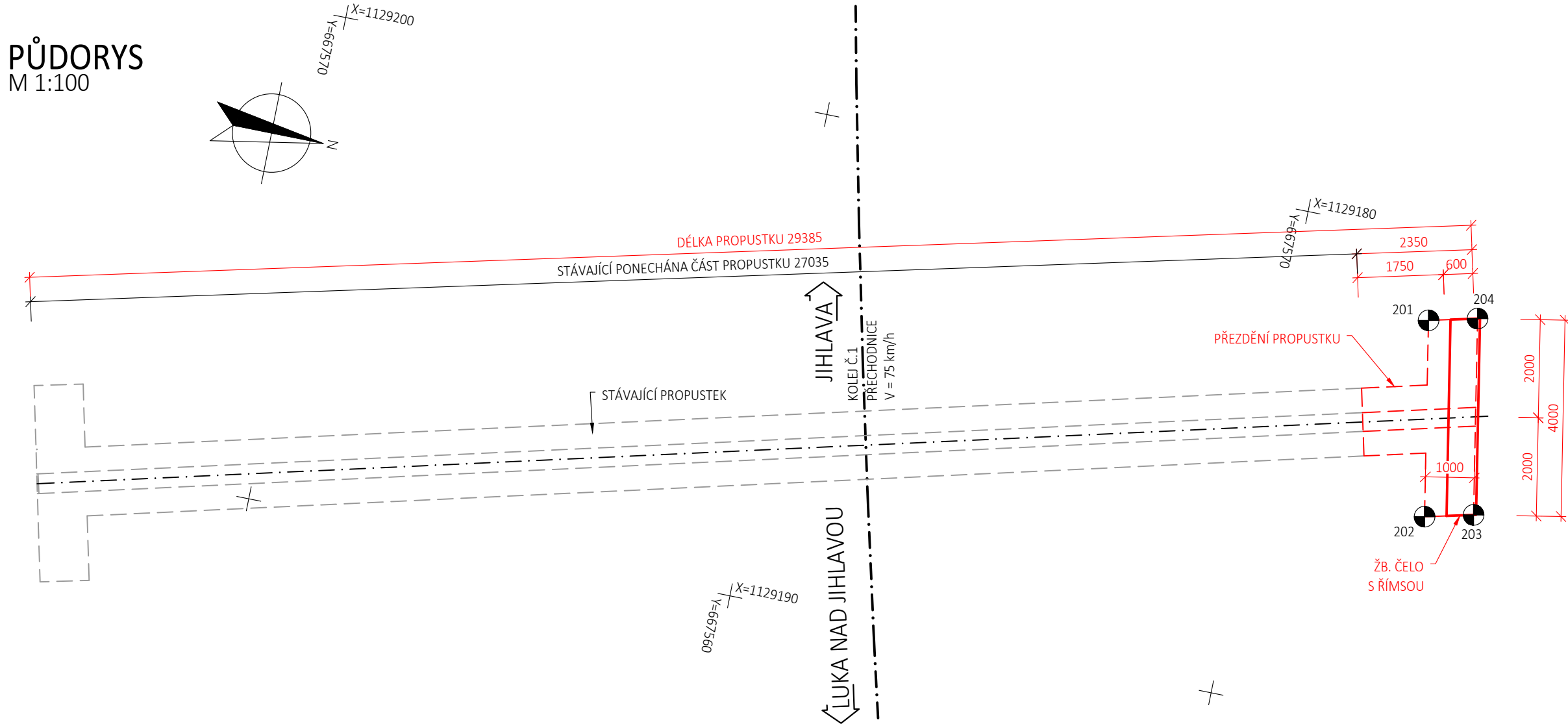


PŮDORYS
M 1:100





VYTYČOVACÍ BODY			
BOD	Y [m]	X [m]	Z [m.n.m.]
201	667 568,312	1 129 177,157	478,200
202	667 564,376	1 129 176,446	478,200
203	667 564,609	1 129 175,473	478,280
204	667 568,545	1 129 176,185	478,280

POZNÁMKY:
- VÝŠKOVÝ SYSTÉM Bpv
- SOUŘADNICOVÝ SYSTÉM S-JTSK



Razítko oprávněné osoby:

Revize:	Datum:	Popis:	Kontroloval:
P01	30.4.2021	První dílčí odevzdání	Ing. Emil Špaček

Stavebník/Investor:	Správa železnic, státní organizace	
Adresa:	Dlážděná 1003/7, 110 00 Praha 1	
Zástupce investora:	Oblastní ředitelství Brno	
Adresa:	Kounicova 26, 611 43 Brno	

Zhotovitel stavby:	SAGASTA s.r.o.		
Adresa:	Novodvorská 1010/14, 142 00, Praha 4 1.101 Lhotka		
Kontakt:	T: +420 261 344 100 E: info@sagasta.cz		
Zhotovitel objektu:	SAGASTA s.r.o.		
Adresa:	Novodvorská 1010/14, 142 00, Praha 4 1.101 Lhotka		
Kontakt:	T: +420 261 344 100 E: info@sagasta.cz		
Hlavní projektant (HIP):	Specialista:	Odpovědný projektant:	Zpracovatel:
Ing. Emil Špaček	Ing. Dávid Kuczik	Ing. Dávid Kuczik	Ing. Dávid Kuczik

Název stavby/akce:	Oprava trati v úseku Luka nad Jihlavou - Jihlava - II.etapa		Označení (S1.101kód): PA639200040
Název části:	Mosty a propustky		Označení zhotovitele: 120090
Název objektu:	Žel. propustek v km 197,220		Označení části: D.2.1.4
Název přílohy:	Výkresová část		Označení objektu/komplexu: SO 01-21-14
Název dílčí části přílohy:	Vytyčovací výkres		Číslo přílohy: 2.006
Kraj:	Katastrální území:	TUDU:	Paré:
Vysočina	Hruškově Dvory [648698]	120126; 1201Z1; 120152	
Stupeň dokumentace:	Datum zpracování:	Formáty:	Měřítko:
DSP	04/2021	3 x A4	1:100
S-kód: P A 6 3 9 0 0 8 4 0 - 2 . e t - D 2 1 0 4 - S 0 0 1 2 0 1 4 - X X - 2 - 0 0 6 - 0 0 1			
[Prostor pro další informace]			